
















































PROYECTO CABLE SAN CRISTOBAL						
REGISTRO FOTOGRÁFICO DEL INVENTARIO DE REDES DE ALCANTARILLADO						
FORMATO	POZO	DIRECCIÓN	FOTO PANORAMICA	FOTO ID	FOTO INTERNA 1	FOTO INTERNA 2
1	CMP 131 946B	KR 12B ESTE CON CALLE 43A SUR				
2	PMP 79 084	CALLE 43 A SUR CON KR 12 B ESTE				
3	PSR 114 904	KR 12B ESTE CON CALLE 43A SUR				
4	PSR 114 926	CALLE 43A SUR #12B-02E				
5	PSR 114 927	CALLE 43A SUR #12B-02E				
6	CSR20550	KR 12 B ESTE # 43A-24 SUR				



























PROYECTO CABLE SAN CRISTOBAL						
REGISTRO FOTOGRÁFICO DEL INVENTARIO DE REDES DE ALCANTARILLADO						
FORMATO	POZO	DIRECCIÓN	FOTO PANORAMICA	FOTO ID	FOTO INTERNA 1	FOTO INTERNA 2
7	CMP 131 946 C	KR 12 B ESTE # 43A-33 SUR				
8	PMP 78067	KR 12 B ESTE # 42B-49 SUR				
9	CMI 80268	KR 12 B ESTE # 42B-49 SUR				
10	PMP 77788	CALLE 43A SUR CON KR13 ESTE				
11	CMP 131957	CALLE 43A SUR CON KR13 ESTE				
12	PMP 78300	KR 13 ESTE # 42C-18 SUR				



PROYECTO CABLE SAN CRISTOBAL						
REGISTRO FOTOGRÁFICO DEL INVENTARIO DE REDES DE ALCANTARILLADO						
FORMATO	POZO	DIRECCIÓN	FOTO PANORAMICA	FOTO ID	FOTO INTERNA 1	FOTO INTERNA 2
13	PMI 77072	KR 13 ESTE # 42C-42 SUR				
14	CMP 131748	KR 13 ESTE # 42A-73 SUR				
15	CMP 131675	KR 13 ESTE # 42A-41 SUR				
16	PMP 79733	KR 13 ESTE CON CALLE 42A BIS 14 SUR				
17	PSR 114 902	KR 12 B ESTE CALLE 42 B SUR				
18	PSR 114 903	KR 12 B ESTE CALLE 42 B SUR				



PROYECTO CABLE SAN CRISTOBAL						
REGISTRO FOTOGRÁFICO DEL INVENTARIO DE REDES DE ALCANTARILLADO						
FORMATO	POZO	DIRECCIÓN	FOTO PANORAMICA	FOTO ID	FOTO INTERNA 1	FOTO INTERNA 2
19	PSR 114 900	KR 12 A ESTE CALLE 42 B SUR				
20	PSR 114 901	KR 12 A ESTE CALLE 42 B SUR				
21	PSR 114 925	KR 12A ESTE CON CALLE 43A SUR				
22	PSR 114 924	CALLE 43 A SUR CON KR 12A ESTE				
23	CMP 131708	CALLE 42B SUR #12-14E				
24	PMP 77780	CALLE 42B SUR #12-14E				
25	CMP 131708 A	CALLE 42B SUR #12-14E	